

# Chalon-sur-Saône

## PROMENADE SAINTE-MARIE

Lieu : Chalon-sur-Saône (71)  
 Programme : Aménagement de la Promenade Sainte-Marie - Maison des Vins

Superficie : 3,2 hectares  
 Calendrier : 2016  
 Maîtrise d'ouvrage : Communauté d'Agglomération du Grand Chalon

Équipe de projet : ATM  
 Mission : Étude urbaine, paysagère pour une gestion durable des eaux pluviales

La ville de Chalon-sur-Saône a lancé une étude urbaine et paysagère pour l'aménagement de la promenade Sainte Marie - Maison des Vins.

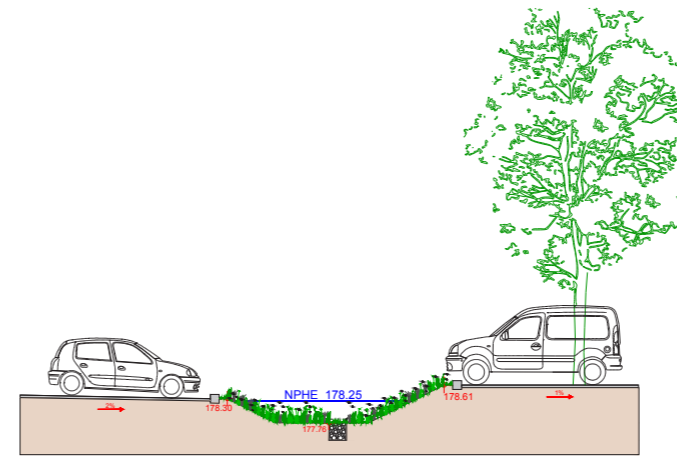
Dans le cadre de ce réaménagement, la ville et le Grand Chalon souhaitent également étudier et développer une approche **innovante et durable de la gestion des eaux pluviales**.

Dans cette étude, nous avons proposé une gestion des eaux pluviales à ciel ouvert au travers de noues et de bassins, par superposition des usages (usages hydraulique, usages de stationnement, usages de circulations piétonnes), afin de définir des opportunités de stockage.

La difficulté était de rester au plus près de la topographie existante, assez contraignante car relativement plane, mais également de composer avec les arbres existants à conserver ainsi que de nombreux réseaux.



Vue aérienne - état existant



Coupe détail



Plan masse

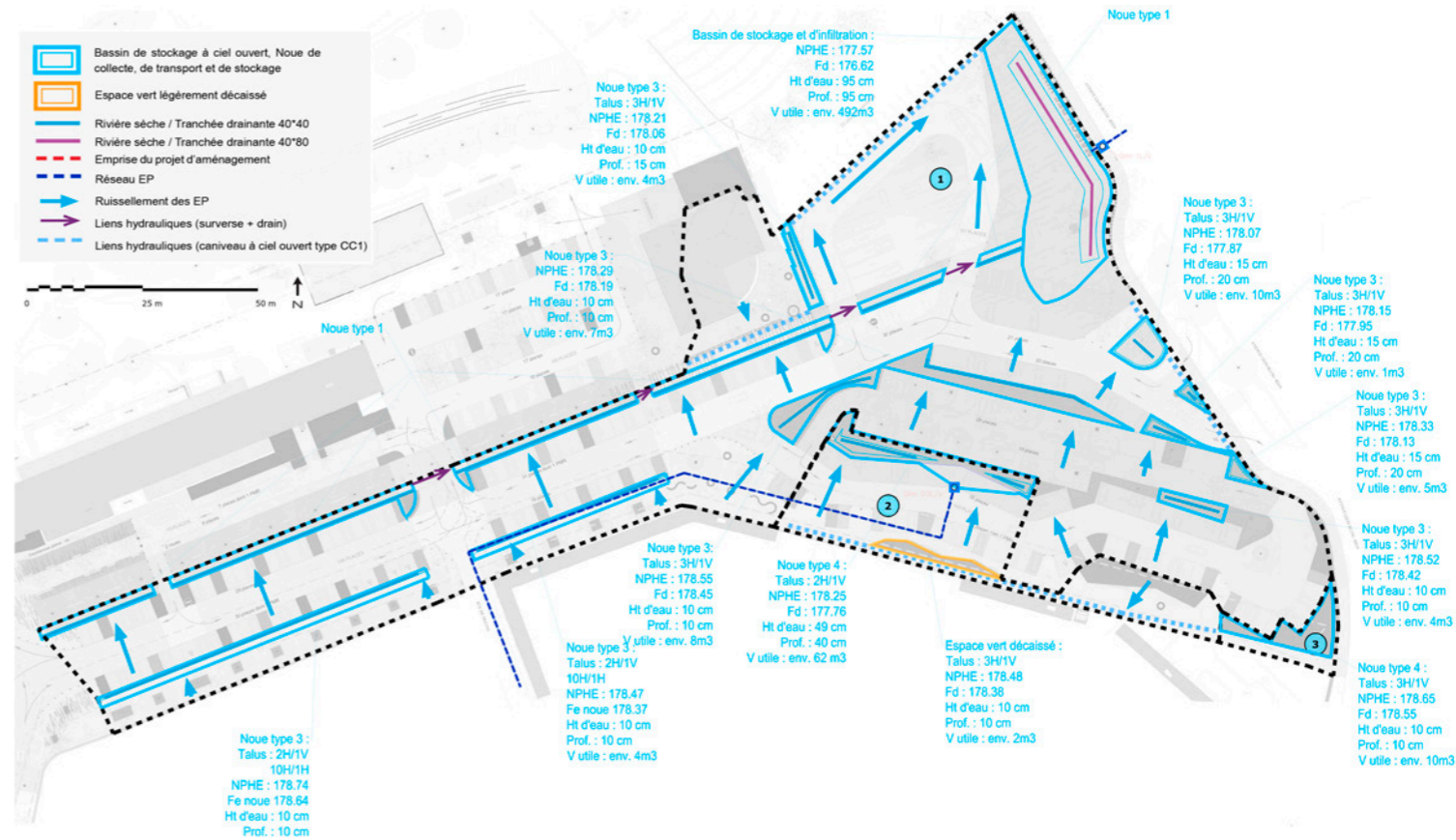
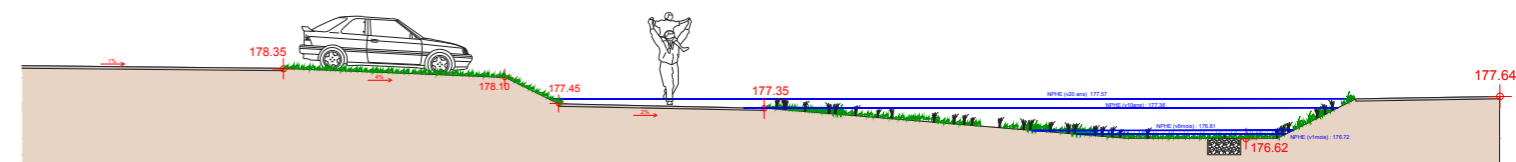


Schéma de Gestion des Eaux Pluviales



Coupe détail